

## Luftbildauswertung

59-07-37817

Datum: 17.10.2023

Antragsteller: Gemeinde/Stadt Schmallenberg

Ihr Aktenzeichen: 32.2

Ihr Antrag vom: 11.10.2023

Ihre Ortsbezeichnung: ABO-Wind // Bödefeld

**ACHTUNG, nutzen Sie KISKaB!**









Änderungen durch beantragte und/oder erfolgte Kampfmittelbeseitigungsmaßnahmen, nach dem hier angegebenen Datum, werden in der Karte nicht wiedergegeben! Außerdem können aufgrund einer zu großen Antragsfläche (zu kleiner Maßstab) nicht alle Kampfmittelbeseitigungsmaßnahmen im Kartenausdruck erkennbar sein. Deshalb empfehlen wir in jedem Fall zur detaillierten Ansicht der empfohlenen Kampfmittelbeseitigungsmaßnahmen und vor der operativen Antragsstellung die Nutzung des Systems KISKaB.

Es ist möglich, dass die verwendeten Luftbilder aufgrund von Bildfehlern, ungenügender zeitlicher Abdeckung oder ungenügender Sichtbarkeit, nicht alle Kampfmittelbelastungen zeigen. Die zuständige örtliche Ordnungsbehörde ist deshalb nicht davon entbunden, eigene Erkenntnisse über Kampfmittelbelastungen der beantragten Fläche heranzuziehen (z.B. Zeitzeugenaussagen).

Ist bei der Durchführung der Bauvorhaben der Erdaushub aussergewöhnlich verfährt oder werden verdächtige Gegenstände beobachtet, sind die Arbeiten sofort einzustellen und es ist unverzüglich der Kampfmittelbeseitigungsdienst Westfalen-Lippe durch die örtliche Ordnungsbehörde oder Polizei zu verständigen.

Eine Koordinatenliste ist immer als XML-Datei in KISKaB hinterlegt und kann z.B. mit Hilfe von Excel weiterverarbeitet werden.

### Legende:

- |   |  |   |                  |
|---|--|---|------------------|
|  | Antragsfläche  |  | Gemeindegrenze   |
|  | Überprüfung VP beantragt                                 |  | VP/ZF bearbeitet |
| <b>Empfohlene Kampfmittelbeseitigungsmaßnahmen:</b>                                   |  |   |                  |
|  | (Flächen-) Überprüfung nicht erforderlich                |  | Überprüfung VP   |
|  | Flächenüberprüfung und Anwend. Anl. 1 TVV                |   |                  |
|  | Flächenüberprüfung, falls nach dem II. WK nicht überbaut |   |                  |

0 300 600 1.200  
Meter

